



# V A C V













22 MAI 2022

## UNJOUR ...À NUITS

**Au départ d'Uncey le Franc, découvrons de nouveaux paysages en Auxois! Sur un parcours total de 130 kms , nous traverserons Saint Thibault; Nan sous Thil; Montigny sur Armançon, Flée. Nous croiserons abbaciales, chateaux sur notre route qui nous mène à Buffon au restaurant des Marronniers. Nous reprendrons la route dans le Tonnerrois pour une visite et promenade au Chateau de Nuits-sur-Armençon et retour vers Bussy le Château pour le verre de l'amitié chez Sophie et Hubert.**







Le chateau de Nuits  
sur Armençon

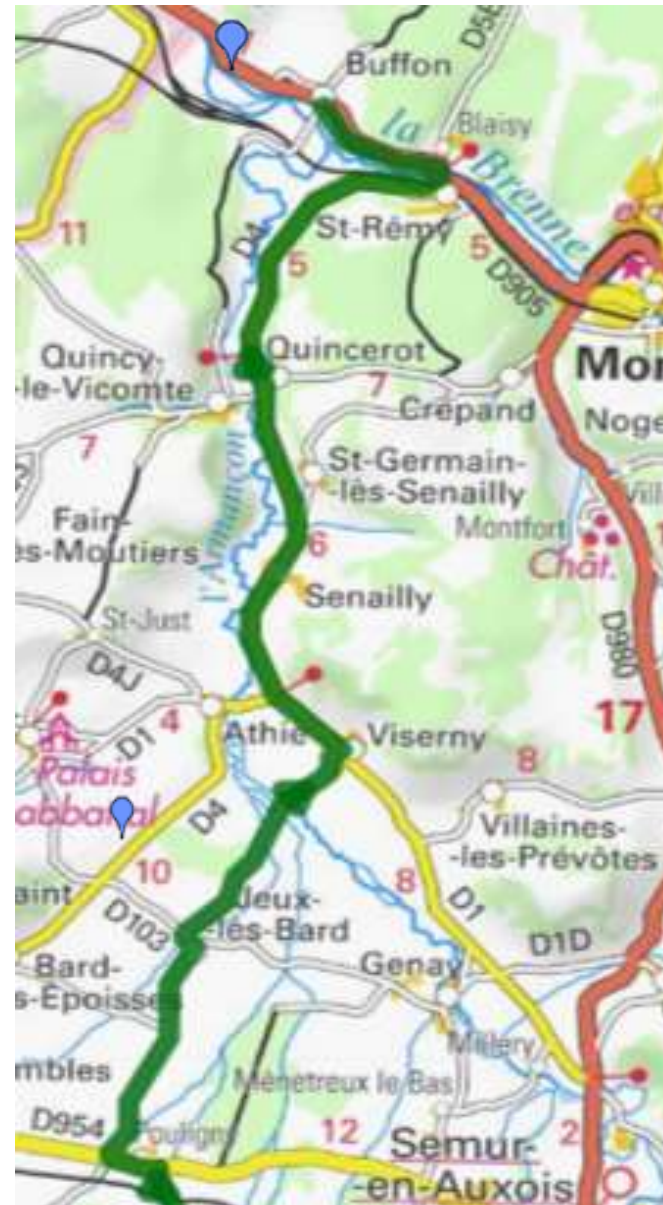
Kms Tot	Km Eta	Route	Observation		Ville
0	0,0		RDV Uncey Salle Chopard   		Uncey le Franc
0,5	0,5	<b>D108</b>	← Rue du Four . Forte Montée sur 2kms Dir <b>Soussey</b>		
5,5	5,0	D108	↪ Traverser <b>Soussey</b>		Soussey
8,1	2,6	<b>D970</b>	↪ Au stop à Droite <b>D970</b> Dir <b>St Thibault</b> 		
14,7	6,6	D970	↑ Traverser <b>St Thibault</b> Dir Vitteaux Passage sur le canal		St Thibault
18,7	4,0	<b>D26</b>	← Tourner à Gauche <b>D26</b> dir <b>Clamerey</b>		
19,4	0,7	D26	↑ Continuer <b>D26</b> Dir Marcigny sous Thil		Clamerey
20,6	1,2	<b>D10H</b>	↪ Prendre à droite <b>D10H</b> Dir <b>Ledavrée</b>		
21,6	1,0	<b>C3</b>	← Après Ledavrée, pont sur l'autoroute		Ledavrée
25	3,4	<b>D108</b> <b>D10H</b>	↗ Prendre à droite la <b>D108</b> puis 1km après ↪ ↘ <b>D10H</b> dir <b>Marcigny</b>		Nan sous Thill
28,2	3,2	D10H	↑ Au stop en face Dir <b>Brianny</b> 		Marcigny sous Thill
30,7	2,5	D10H	↗ Rester sur <b>D10H</b> Dir <b>Montigny sur A</b>		Brianny
33,2	2,5	<b>D10</b> <b>D103H</b>	← A l'entrée de Montigny prendre à Gauche <b>D10</b> Dir Precy s Thill puis la 1ère à Droite la <b>D103H</b> Dir <b>Flée</b>		Montigny
36,7	3,5	D103H	↑ Traverser Flée tout droit Dir <b>Courcelles</b> Château sur votre droite		Flée
38,7	2,0	<b>D103Z</b> <b>D980</b>	← Dir vers <b>D980</b> puis de suite à droite ↪ <b>D980</b> Dir Semur/ <b>Courcelles</b>		
40,7	2,0	<b>D4M</b>	← Prendre à Gauche puis en Face ↑ <b>D4M</b> dir <b>Vic de Chassenay/Sauvigny</b>		Courcelles les Semur
44,7	4,0	D4M	↑ Suivre la <b>D4M</b> , traverser <b>Vic de Chassenay</b> dir <b>Pouligny</b>		Vic de Chassenay
49,7	5,0	<b>D954</b>	← Prendre à Gauche <b>D954</b> dir Epoisses 		Pouligny 



[www.chateaudenuits.fr](http://www.chateaudenuits.fr)

Sortie Un jour à Nuits - 22 mai 2022 - VACV

Kms Tot	Km Eta	Route		Observation		Ville
50,2	0,5	<b>D4M</b>	↷	Tourner à Droite <b>D4M</b> Dir <b>Jeux lès Bard</b>		Pouigny
54,2	4,0	<b>D103</b>	↶	Tourner à gauche <b>D103</b> Dir Athie et 1ère à Droite ↷ ( route sans nom) en sortie de Jeux		Jeux lès Bard
58,2	4,0	<b>D1</b>	↶	Prendre à gauche <b>D1</b> Dir <b>Quincerot</b>		Viserny
59,7	1,5	<b>D4</b>	↷	Prendre à droite <b>D4</b> Dir <b>Senailly /Montbard</b>		
69,7	10,0	<b>D905</b>	⊙	Après le pont de chemin de fer , prendre 2eme sortie Rond point <b>D905</b> dir A6/ <b>Buffon</b>		Saint Rémy
72,2	2,5	D905		Restaurant Les Marronniers   		Buffon



Sortie Un jour à Nuits - 22 mai 2022 - VACV

Kms Tot	Km Eta	Route		Observation		Ville
<b>Retour</b>						
0,0	0,0	<b>D905</b>	←	Reprendre à gauche la <b>D905</b> Dir Montbard		Buffon
2,5	2,5	<b>D5E</b>	←	Prendre à Gauche <b>D5E</b> Dir Laignes		Saint Rémi
8,5	6,0	<b>D5</b>	←	Au stop, prendre à gauche <b>D5</b> dir Laignes/ <b>Arrans</b>		
10,5	2,0	<b>D119</b>	↖	Traverser Arrans, en sortie à gauche <b>D119</b> dir <b>Ravières</b>		Arrans
14,5	4,0	D119	↖	Traverser <b>Asnières en Montagne</b> et prendre à gauche dir <b>Ravières</b>		Asnières en Mont
18,5	4,0	D119	↘	Prendre à droite , dir Ancy		Ravières
19	0,5	<b>D953</b>	↑	Au stop en face dir <b>Nuits</b>		Ravières
19,2	0,2	D953	↑	Suivre D953, et tt droit passer sur le pont		Ravières
20,2	1,0	<b>D905</b>	↘	<b>Tourner à droite D905</b> dir <b>Fulvy</b>		Nuits sur Armençon
21,5	1,3	D905		Château de Nuits		
21,5		<b>D905</b>	←	Reprendre à gauche la <b>D905</b> Dir Montbard		Nuits
35,5	14,0	D905	↘	Tourner à droite et 3eme sortie au Rond-pont dir <b>Montbard</b>		St Rémi
38	2,5	D905	↻	3ème sortie Dir Laignes / <b>Montbard</b> centre		Montbard
40	2,0	D905		Feux en centre ville - Continuer <b>D905</b> dir Venarev		Montbard
53,5	13,5	<b>D954</b>	↻	Dir <b>Gresigny</b> , suivre <b>D954</b> , passer devant la gare , sortir de Venarev et après le pont sur Chemin de fer continuer tout droit		Venarey
60	6,5	D21B	↘	Tourner à droite D21B dir Château		
60,5	0,5	<b>D21B</b>		<b>Chez Sophie et Hubert</b>		Bussy le Château



Sortie Un jour à Nuits - 22 mai 2022 - VACV